PE GAEC BELVALLETTE
Détermination des surfaces épandables

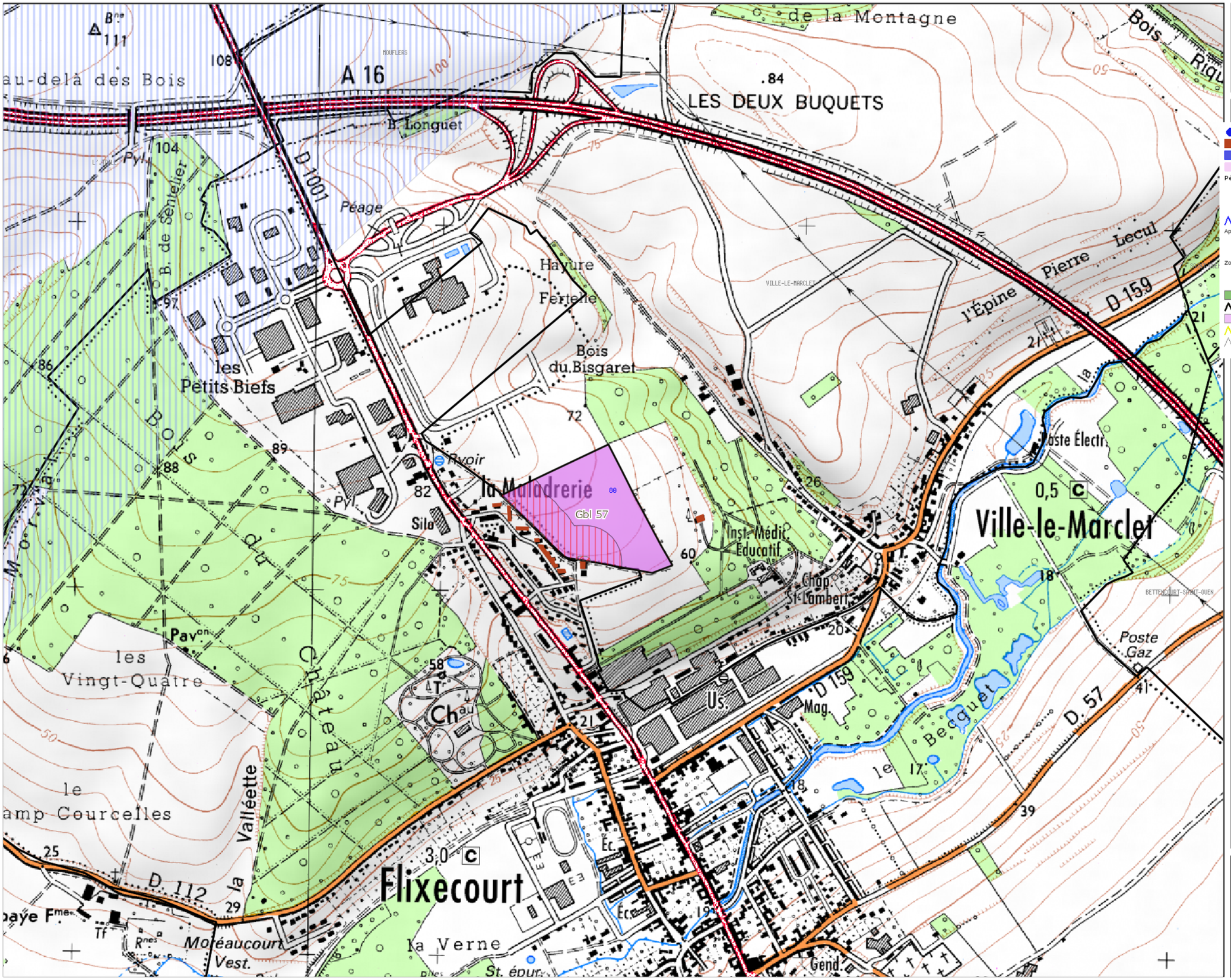

Légende :

- Points d'eau potable
- Tiers
- Surfaces en eau
- Zones d'actions renforcées
- Périmètres de captage
  - Immédiat
  - Eloigné
  - Rapproché
- Cours d'eau
- Aptitudes réglementaires lisier
  - Sous contrainte
  - Interdit
- Zone non épandable fumier compact
  - Sous contrainte
  - Interdit
- Prairies permanentes
- Parcelles de périmètre
- Champs
- Contours des communes
- Contours des communes (forcé)
- Scan25

Avenir Conseil Élevage

Echelle 1:10000

0 110 220 m

26/01/2021

CS 50341 – 5 av François Mitterrand
59400 CAMBRAI

ERMES by IGTools

© IGN - Copie et reproduction interdite ®

PE BELVALLETTE
Détermination des surfaces épandables

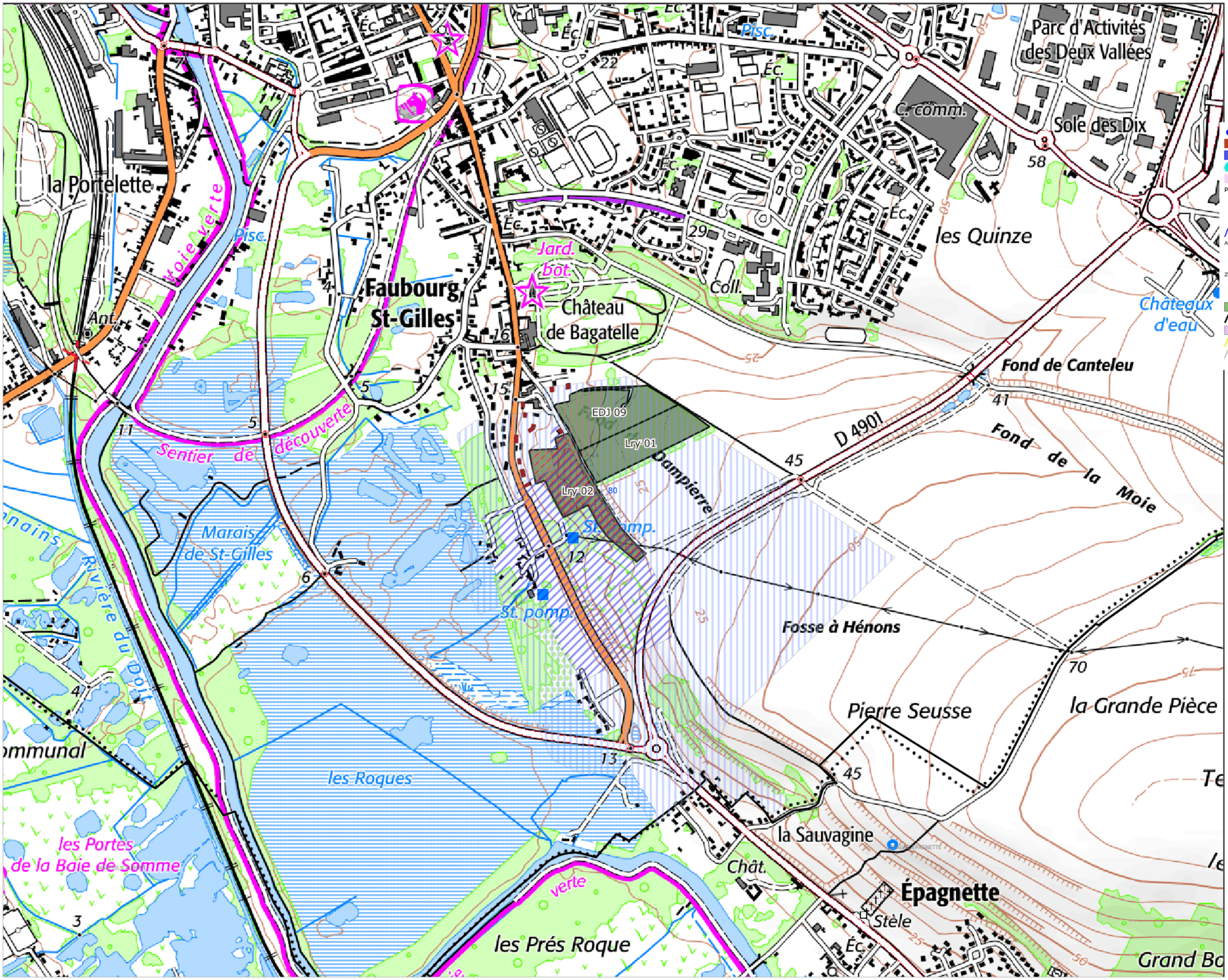

Légende :

- Points d'eau potable
- Tiers
- Surfaces en eau
- Points d'eau
- Zones d'actions renforcées

Périmètres de captage
- Immédiat
- Eloigné
- Rapproché

- Cours d'eau

Aptitudes réglementaires lisier
- Sous contrainte
- Interdit

Zone non épandable fumier compact
- Sous contrainte
- Interdit

- Prairies permanentes
- Parcelles de périmètre
- Champs
- Contours des communes
- Contours des communes (forcé)
- Scan25

Avenir Conseil Élevage

Echelle 1:10000

0 110 220 m

18/03/2022

CS 50341 – 5 av François Mitterrand
59400 CAMBRAI

ERMES by IGTools

© IGN - Copie et reproduction interdite ®

PE GAEC BELVALLETTE
Détermination des surfaces épandables

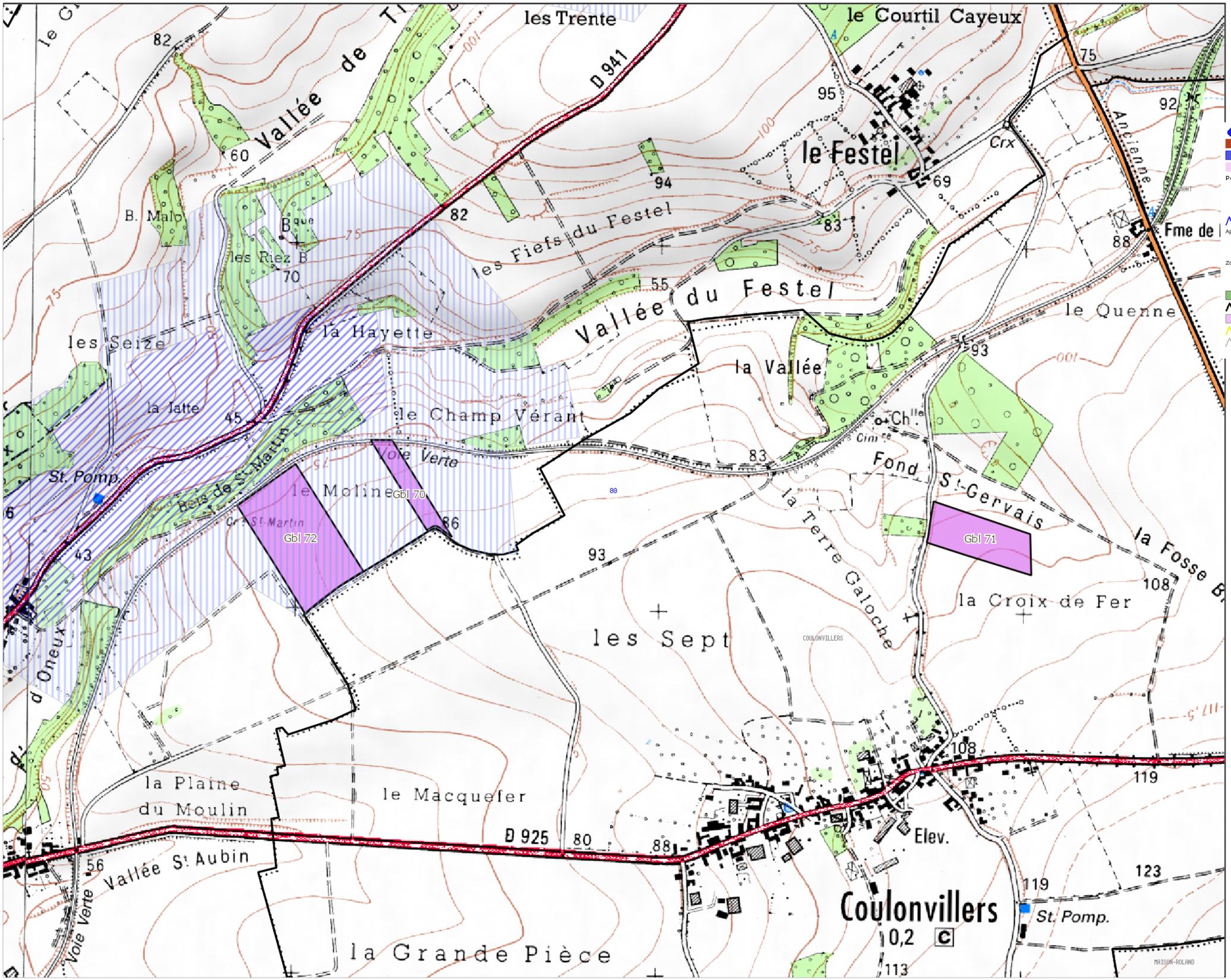

Légende :

- Points d'eau potable
- Tiers
- Surfaces en eau
- Zones d'actions renforcées

Périmètres de captage
- Immédiat
- Eloigné
- Rapproché

- Cours d'eau

Aptitudes réglementaires lisier
- Sous contrainte
- Interdit

Zone non épandable fumier compact
- Sous contrainte
- Interdit

- Prairies permanentes
- Parcelles de périmètre
- Champs
- Contours des communes
- Contours des communes (forcé)
- Scan25

Avenir Conseil Élevage

Echelle 1:10000

0 110 220 m

26/01/2021

CS 50341 – 5 av François Mitterrand
59400 CAMBRAI

ERMES by IGTools

© IGN - Copie et reproduction interdite ®

PE GAEC BELVALLETTE
Détermination des surfaces épandables

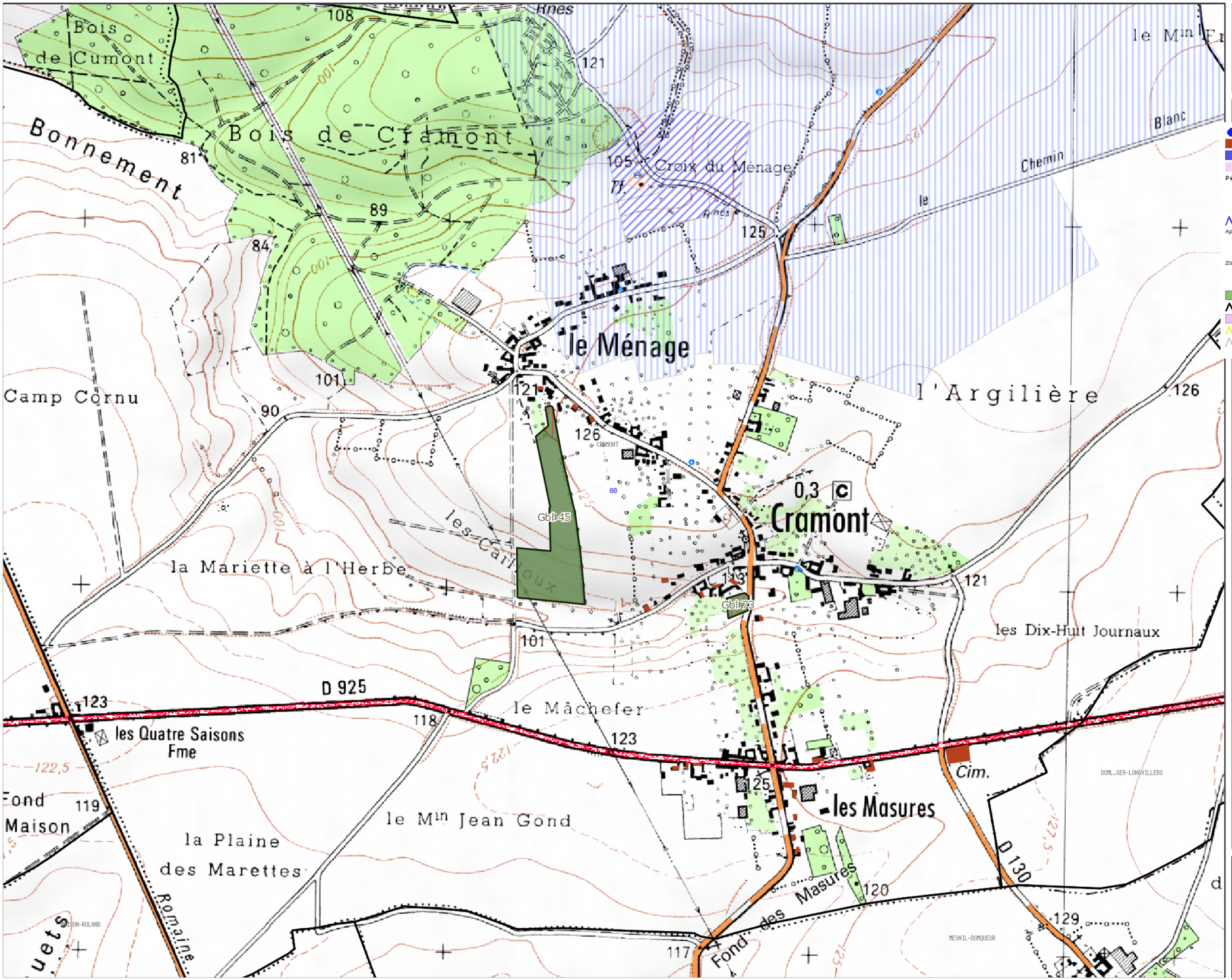

Légende :

- Points d'eau potable
- Tiers
- Surfaces en eau
- Zones d'actions renforcées
- Périmètres de captage
  - Immédiat
  - Eloigné
  - Rapproché
- Cours d'eau
- Aptitudes réglementaires lisier
  - Sous contrainte
  - Interdit
- Zone non épandable fumier compact
  - Sous contrainte
  - Interdit
- Prairies permanentes
- Parcelles de périmètre
- Champs
- Contours des communes
- Contours des communes (forcé)
- Scan25

Avenir Conseil Élevage

Echelle 1:10000

0 110 220 m

26/01/2021

CS 50341 – 5 av François Mitterrand
59400 CAMBRAI

ERMES by IGTools

© IGN - Copie et reproduction interdite ®

PE GAEC BELVALLETTE
Détermination des surfaces épandables

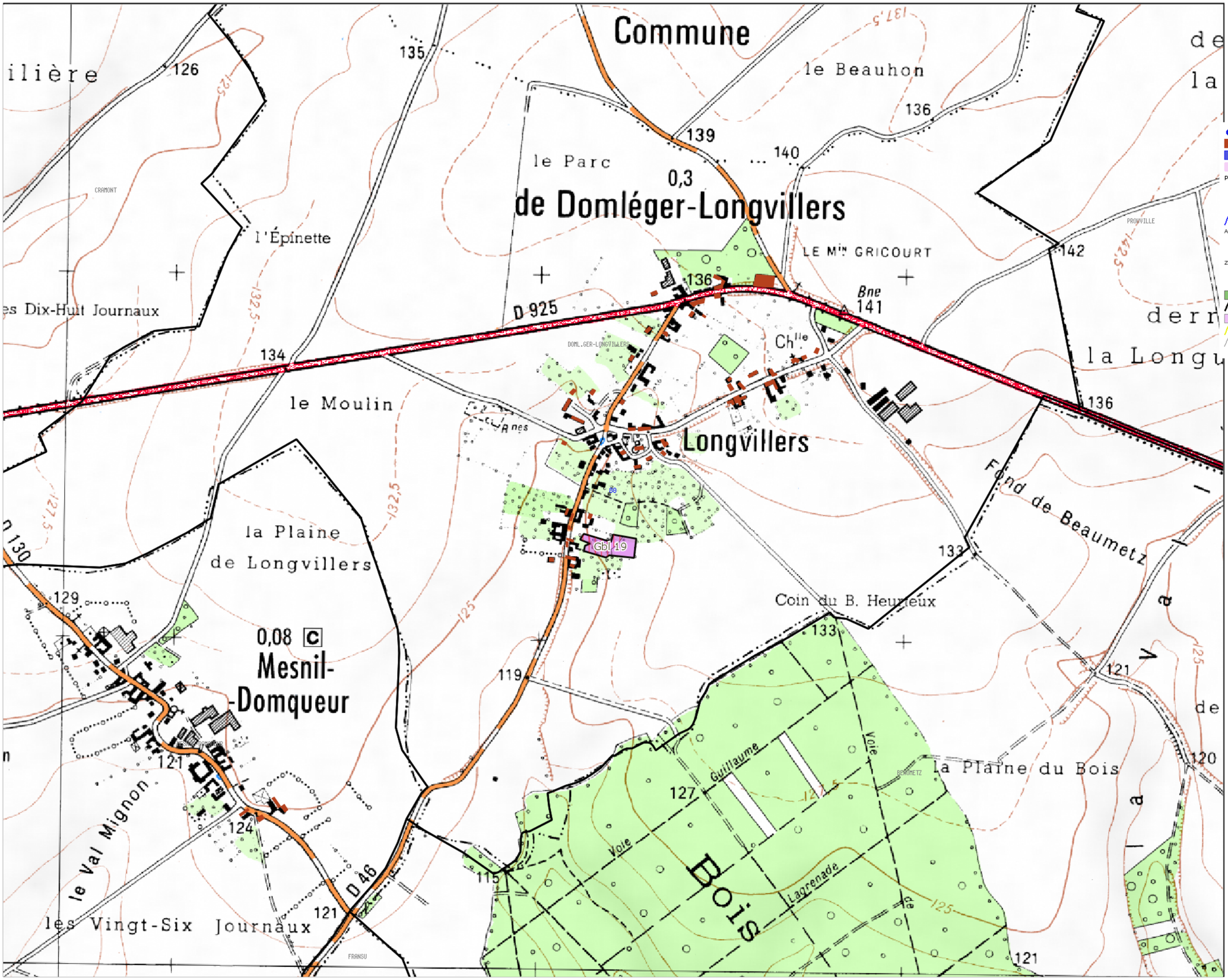

Légende :

- Points d'eau potable
- Tiers
- Surfaces en eau
- Zones d'actions renforcées
- Périmètres de captage
  - Immédiat
  - Eloigné
  - Rapproché
- Cours d'eau
- Aptitudes réglementaires lisier
  - Sous contrainte
  - Interdit
- Zone non épandable fumier compact
  - Sous contrainte
  - Interdit
- Prairies permanentes
- Parcelles de périmètre
- Champs
- Contours des communes
- Contours des communes (forcé)
- Scan25

Avenir Conseil Élevage

Echelle 1:10000

0 110 220 m

26/01/2021

CS 50341 – 5 av François Mitterrand
59400 CAMBRAI

ERMES by IGTools

© IGN - Copie et reproduction interdite ®

PE GAEC BELVALLETTE
Détermination des surfaces épandables

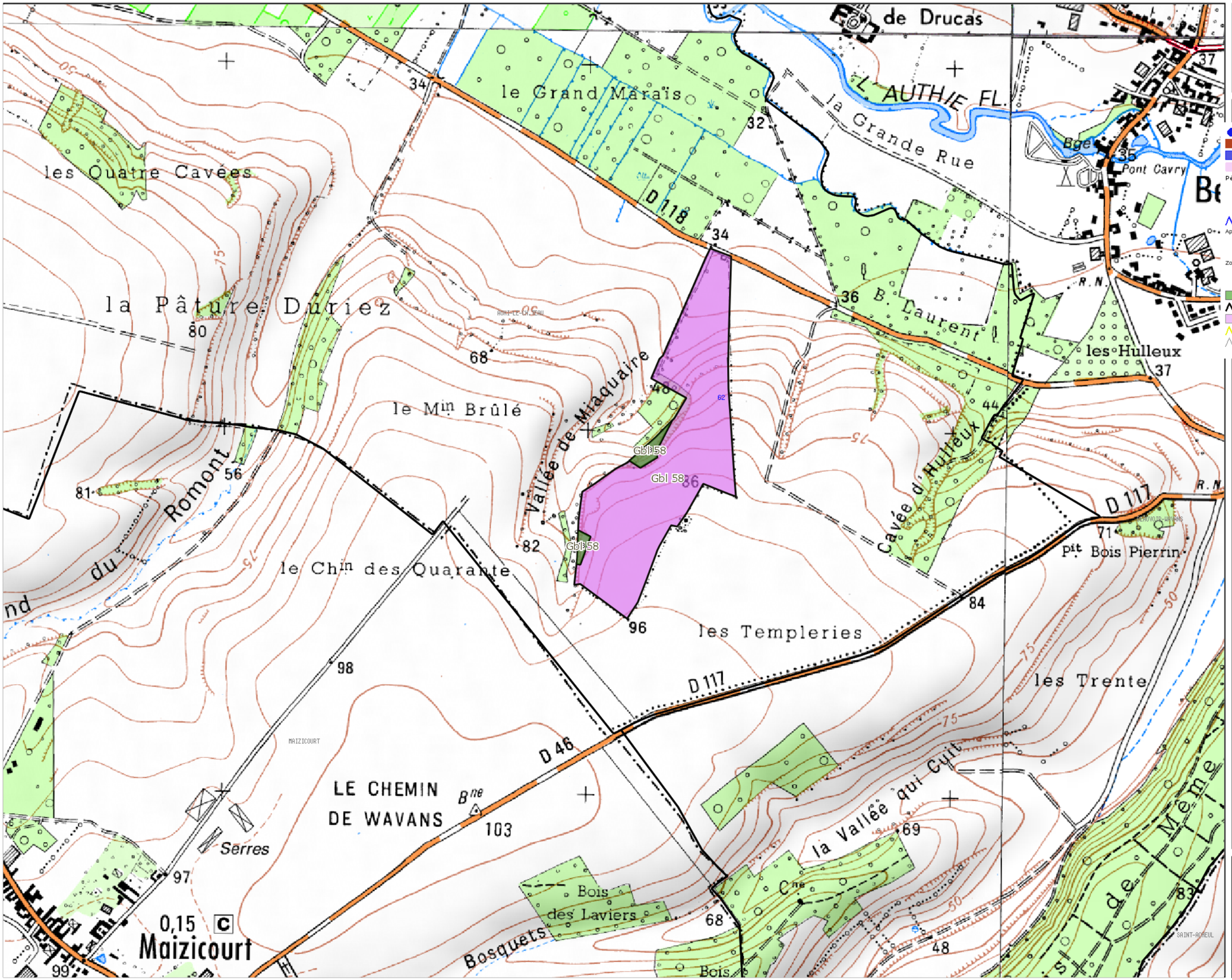

Légende :

- Points d'eau potable
- Tiers
- Surfaces en eau
- Zones d'actions renforcées

Périmètres de captage
- Immédiat
- Eloigné
- Rapproché

- Cours d'eau

Aptitudes réglementaires lisier
- Sous contrainte
- Interdit

Zone non épandable fumier compact
- Sous contrainte
- Interdit

- Prairies permanentes
- Parcelles de périmètre
- Champs
- Contours des communes
- Contours des communes (forcé)
- Scan25

Avenir Conseil Élevage

Echelle 1:10000

0 110 220 m

26/01/2021

CS 50341 – 5 av François Mitterrand
59400 CAMBRAI

ERMES by IGTools

© IGN - Copie et reproduction interdite ®